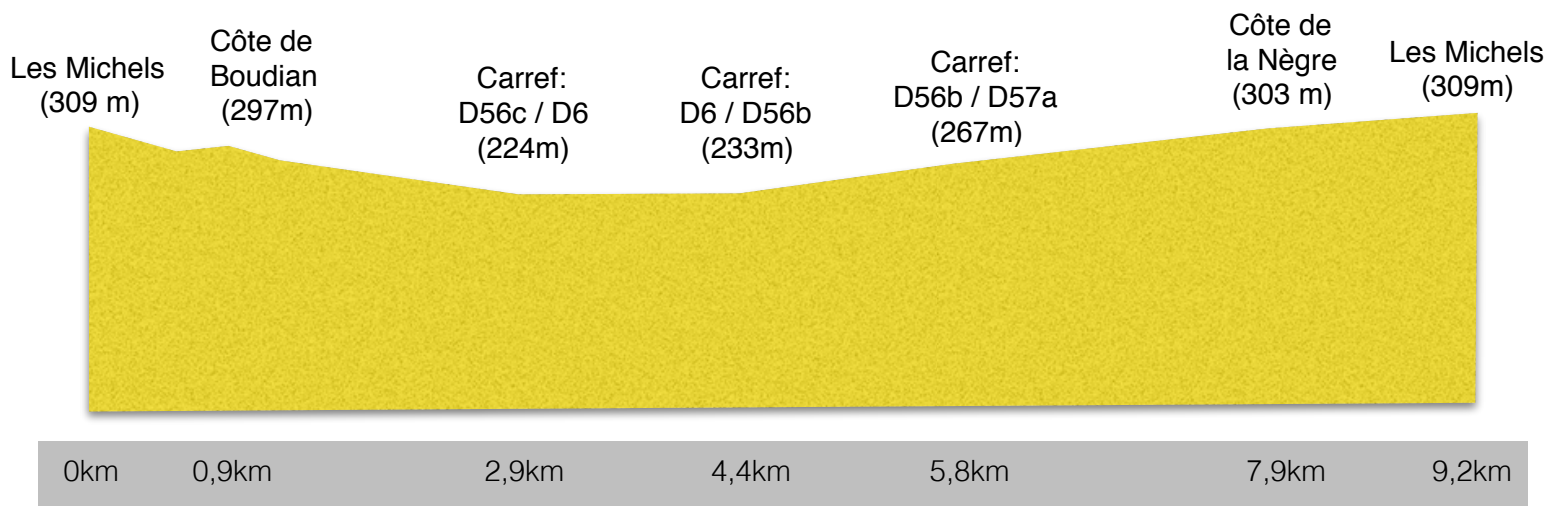




PLAN GÉNÉRAL DU CIRCUIT

PROFIL DU CIRCUIT



ITINÉRAIRE HORAIRE

Kilomètres parcourus	ÉTAPE DE PEYNIER	HORAIRES calculés sur 38 km/h
0	PEYNIER Avenue Jean Jaurès (Départ Fictif)	12H30
0	D57a LES MICHELS Rue du Chêne de Louiset (Départ Réel)	12H45
0,6	Carrefour D57a / Chemin de Boudian	
0,9	Côte de Boudian (297 m)	12H47
1,3	Carrefour Chemin de Boudian / D56c	
2,9	D56c Carrefour D56c / D6	
4,4	D6 Carrefour D6 / D56b	
5,8	D56b Carrefour D56b / D57a	
7,9	D57a Côte de la Nègre (303m) 1er passage	12H58
8,7	Carrefour D57a / D56c	
9,2	D57a LES MICHELS Ligne d'arrivée 1er passage	13H
9,8	Carrefour D57a / Chemin de Boudian	
10,1	Côte de Boudian (297 m)	13H02
10,5	Carrefour Chemin de Boudian / D56c	
12,1	D56c Carrefour D56c / D6	
13,6	D6 Carrefour D6 / D56b	
15	D56b Carrefour D56b / D57a	
17,1	D57a Côte de la Nègre (303m) 2ème passage	13H13
17,9	Carrefour D57a / D56c	
18,4	D57a LES MICHELS Ligne d'arrivée 2ème passage	13H15
19	Carrefour D57a / Chemin de Boudian	
19,3	Côte de Boudian (297 m)	13H17
19,7	Carrefour Chemin de Boudian / D56c	
21,3	D56c Carrefour D56c / D6	
22,8	D6 Carrefour D6 / D56b	
24,2	D56b Carrefour D56b / D57a	
26,3	D57a Côte de la Nègre (303m) 3ème passage	13H28
27,1	Carrefour D57a / D56c	

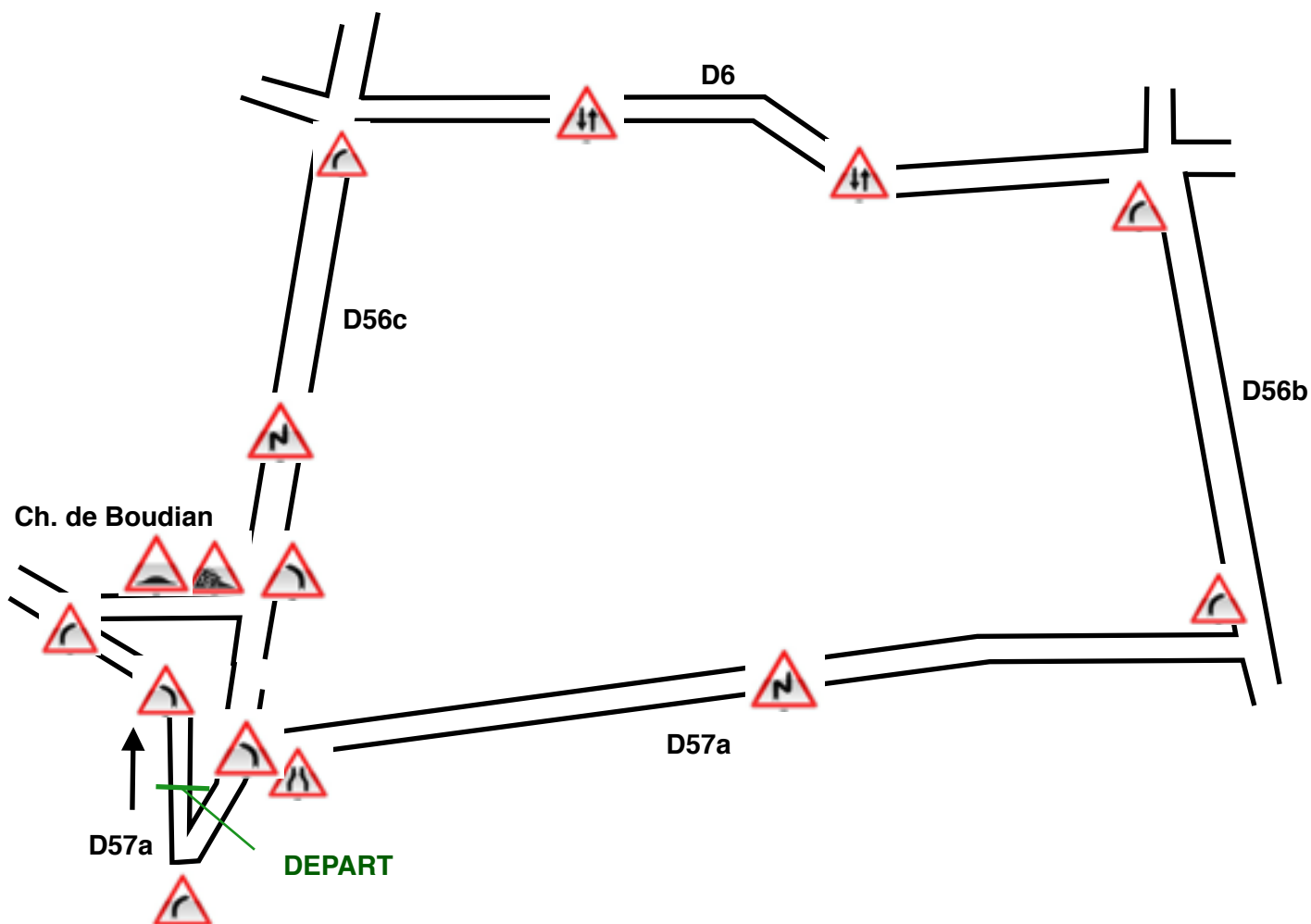
Kilomètres parcourus	ÉTAPE DE PEYNIER		HORAIRES calculés sur 38 km/h
27,6	D57a	LES MICHELS Ligne d'arrivée 3ème passage RUSH	13H30
28,2		Carrefour D57a / Chemin de Boudian	
28,5		Côte de Boudian (297 m)	13H32
28,9		Carrefour Chemin de Boudian / D56c	
30,5	D56c	Carrefour D56c / D6	
32	D6	Carrefour D6 / D56b	
33,4	D56b	Carrefour D56b / D57a	
35,5	D57a	Côte de la Nègre (303m) 4ème passage GPM	13H43
36,3		Carrefour D57a / D56c	
36,8	D57a	LES MICHELS Ligne d'arrivée 4ème passage	13H45
37,4		Carrefour D57a / Chemin de Boudian	
37,7		Côte de Boudian (297 m)	13H47
38,1		Carrefour Chemin de Boudian / D56c	
39,7	D56c	Carrefour D56c / D6	
41,2	D6	Carrefour D6 / D56b	
42,6	D56b	Carrefour D56b / D57a	
44,7	D57a	Côte de la Nègre (303m) 5ème passage	13H58
45,5		Carrefour D57a / D56c	
46	D57a	LES MICHELS Ligne d'arrivée 5ème passage RUSH	14H
46,6		Carrefour D57a / Chemin de Boudian	
46,9		Côte de Boudian (297 m)	14H02
47,3		Carrefour Chemin de Boudian / D56c	
48,9	D56c	Carrefour D56c / D6	
50,4	D6	Carrefour D6 / D56b	
51,8	D56b	Carrefour D56b / D57a	
53,9	D57a	Côte de la Nègre (303m) 6ème passage	14H13
54,7		Carrefour D57a / D56c	
55,2	D57a	LES MICHELS Ligne d'arrivée 6ème passage	14H15
55,8		Carrefour D57a / Chemin de Boudian	
56,1		Côte de Boudian (297 m)	14H17
56,5		Carrefour Chemin de Boudian / D56c	

Kilomètres parcourus	ÉTAPE DE PEYNIER			HORAIRES calculés sur 38 km/h
58,1	D56c	Carrefour D56c / D6		
59,6	D6	Carrefour D6 / D56b		
61	D56b	Carrefour D56b / D57a		
63,1	D57a	Côte de la Nègre (303m) 7ème passage	GPM	14H28
63,9		Carrefour D57a / D56c		
64,4	D57a	LES MICHELS Ligne d'arrivée 7ème passage		14H30
65		Carrefour D57a / Chemin de Boudian		
65,3		Côte de Boudian (297 m)		14H32
65,7		Carrefour Chemin de Boudian / D56c		
67,3	D56c	Carrefour D56c / D6		
68,8	D6	Carrefour D6 / D56b		
70,2	D56b	Carrefour D56b / D57a		
72,3	D57a	Côte de la Nègre (303m) 8ème passage		14H43
73,1		Carrefour D57a / D56c		
73,6	D57a	LES MICHELS Ligne d'arrivée 8ème passage		14H45
74,2		Carrefour D57a / Chemin de Boudian		
74,5		Côte de Boudian (297 m)		14H47
74,9		Carrefour Chemin de Boudian / D56c		
76,5	D56c	Carrefour D56c / D6		
78	D6	Carrefour D6 / D56b		
79,4	D56b	Carrefour D56b / D57a		
81,5	D57a	Côte de la Nègre (303m) 9ème passage		14H58
82,3		Carrefour D57a / D56c		
82,8	D57a	LES MICHELS Ligne d'arrivée 9ème passage	RUSH	15H
83,4		Carrefour D57a / Chemin de Boudian		
83,7		Côte de Boudian (297 m)		15H02
84,1		Carrefour Chemin de Boudian / D56c		
85,7	D56c	Carrefour D56c / D6		
87,2	D6	Carrefour D6 / D56b		
88,6	D56b	Carrefour D56b / D57a		
90,7	D57a	Côte de la Nègre (303m) 10ème passage		15H13

Kilomètres parcourus	ÉTAPE DE PEYNIER	HORAIRES calculés sur 38 km/h
91,5	Carrefour D57a / D56c	
92	D57a LES MICHELS Ligne d'arrivée 10ème passage	15H15
92,6	Carrefour D57a / Chemin de Boudian	
92,9	Côte de Boudian (297 m)	15H17
93,3	Carrefour Chemin de Boudian / D56c	
94,9	D56c Carrefour D56c / D6	
96,4	D6 Carrefour D6 / D56b	
97,8	D56b Carrefour D56b / D57a	
99,9	D57a Côte de la Nègre (303m) 11ème passage GPM	15H28
100,7	Carrefour D57a / D56c	
101,2	D57a LES MICHELS ARRIVEE	15H30

RUSHES sur ligne d'arrivée: troisième, cinquième et neuvième passage.

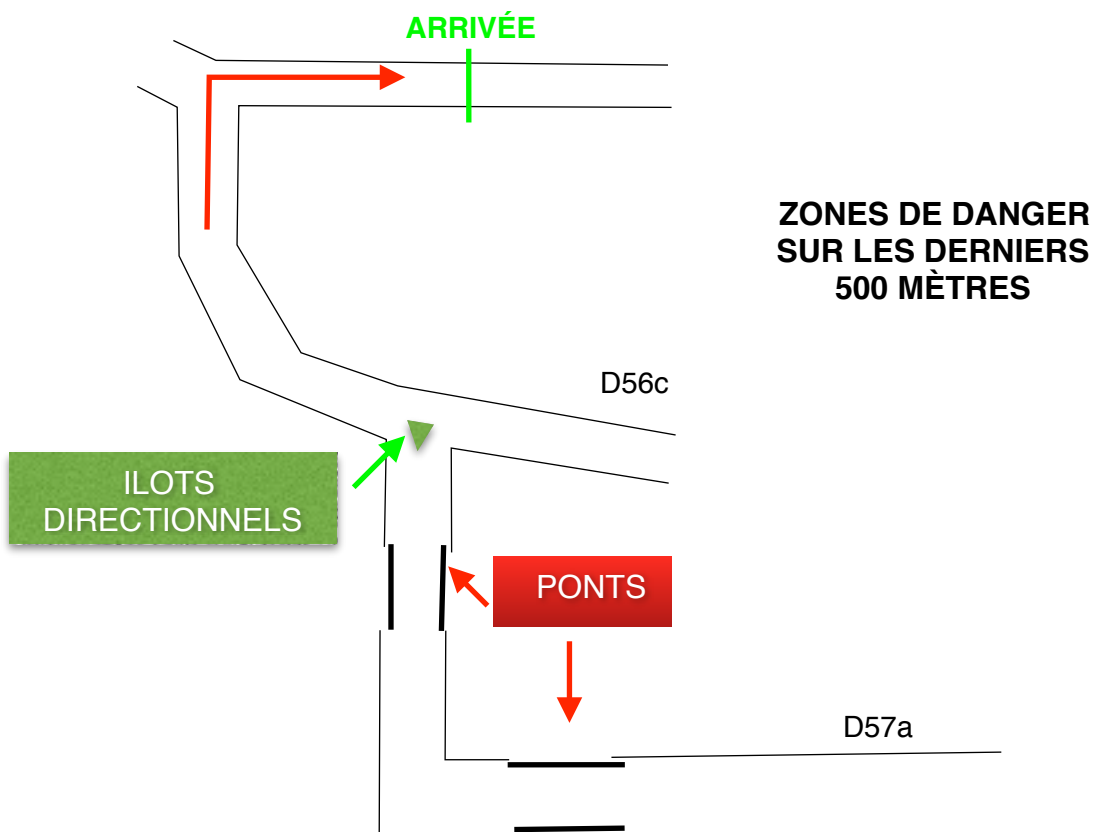
GRAND PRIX DE LA MONTAGNE au sommet de la côte de La Nègre : quatrième, septième et onzième passage.



ZONES DE DANGER

Distance parcourue	Identification des voies	Commentaires
0,1Km	Rue du Chêne de Louiset (D57a)	Virage serré à gauche devant restaurant
0,6 Km	Rue du Chêne de Louiset (D57a)	Virage serré à droite vers chemin de Boudian
0,9 Km	Chemin de Boudian	Descente dangereuse (6%) sur 400 m
1,1 Km	Chemin de Boudian	Ralentisseur dans la descente
1,3 Km	Chemin de Boudian / D56c	Virage serré à gauche dangereux
1,5 Km	D56c	Virages successifs sur 300 m

Distance parcourue	Identification des voies	Commentaires
2,9 Km	Rd point D56c / D6	Virage à droite vers D6 suivi d'une portion de route séparée sur 200m
3,1 Km	D6	Voie de circulation importante non séparée par terre-plein central sur 200 m suivie d'une portion de route séparée sur 300m
3,6 Km	D6	Voie de circulation importante non séparée par terre-plein central sur 800 m
4,4 Km	Rd point D6 / D56b	Virage à droite sur rond-point vers D56b
5,8 Km	D56b / D57a	Virage serré à droite vers D57a
6,4 Km	Route des Michels (D57a)	Virages successifs sur 400 m
8,6 Km	Route des Michels (D57a)	Rétrécissement de chaussée sur deux ponts successifs
8,7 Km	Carrefour D57a / D56c	Virage serré à gauche avec îlots directionnels sur carrefour
9,1 Km	Rue du Chêne de Louiset (D57a)	Virage serré à droite vers ligne d'arrivée



OPÉRATIONS DE DÉPART : PEYNIER

Ouverture de la permanence course : 11 H

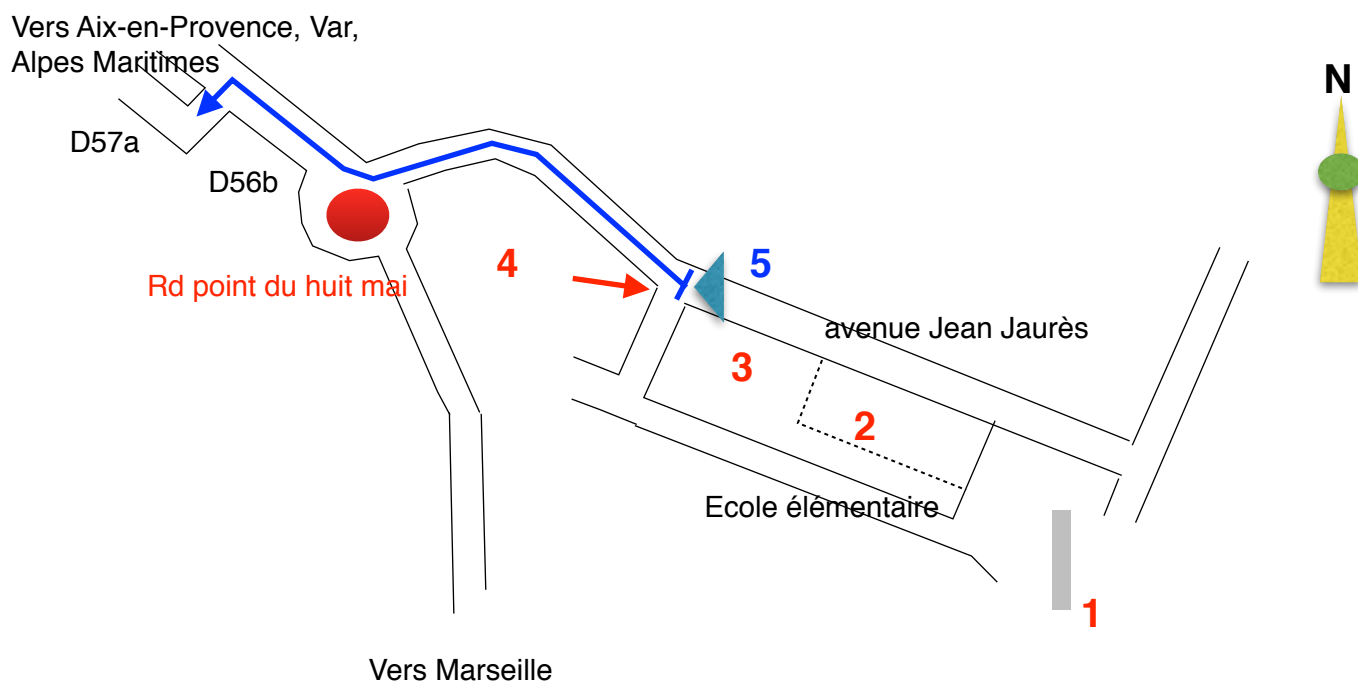
Réunion des directeurs sportifs : 11H30

Rassemblement de départ : avenue Jean Jaurès

Appel des coureurs et contrôle des braquets : 12H15

Départ fictif: 12H30, par avenue Jean Jaurès, rond-point du huit mai, route de Rousset (D56b), route des Michels (D57a), rue du Chêne de Louiset

Départ réel: 12H45 rue du Chêne de Louiset sur la D57a, à 3,8 km du lieu de rassemblement



1 Restaurant

4 Contrôle braquets

2 Permanence course

5 Départ fictif

Contrôle antidopage



Passage obligé quelle que soit la provenance

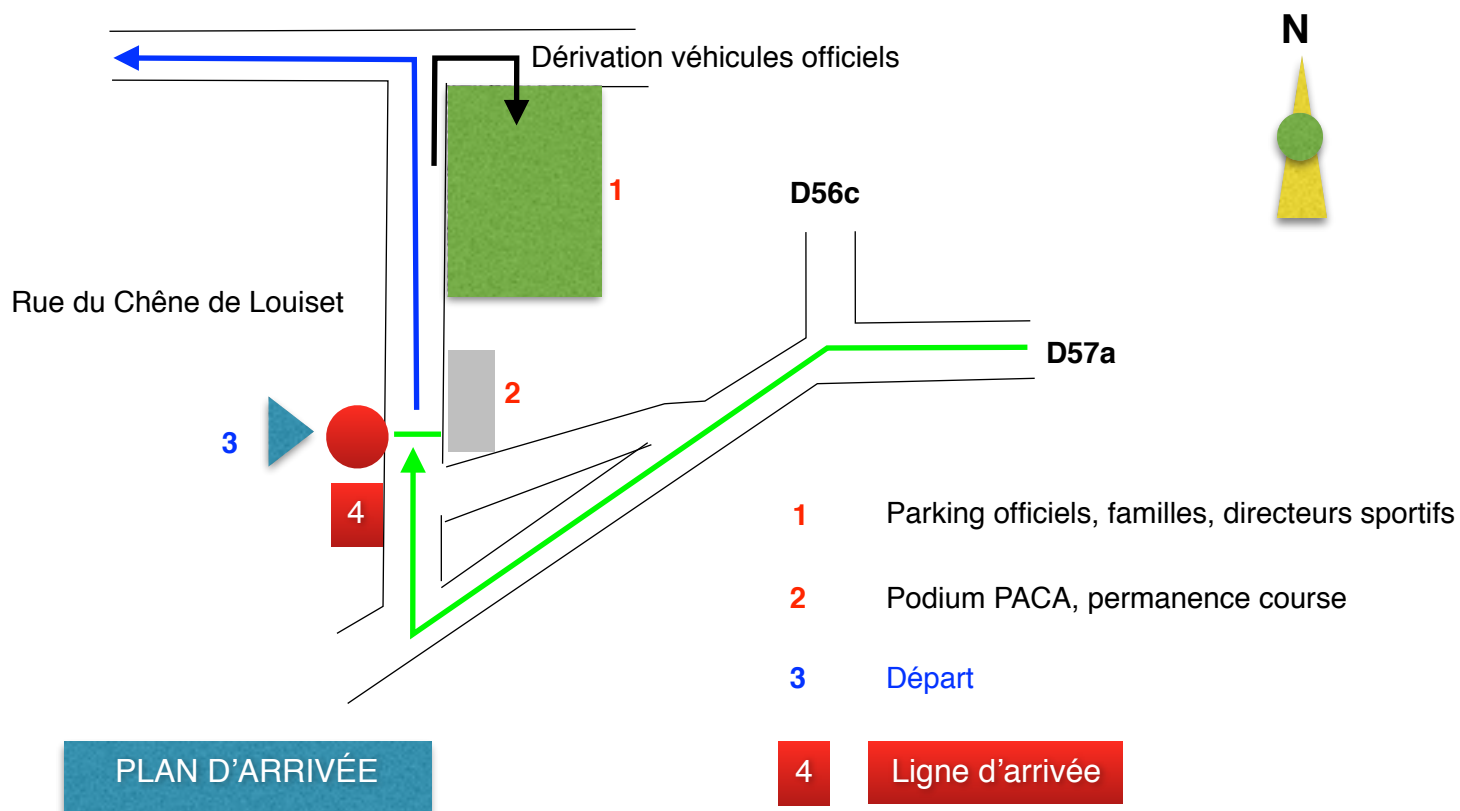
Réunion directeurs sportifs

3 Parking officiels

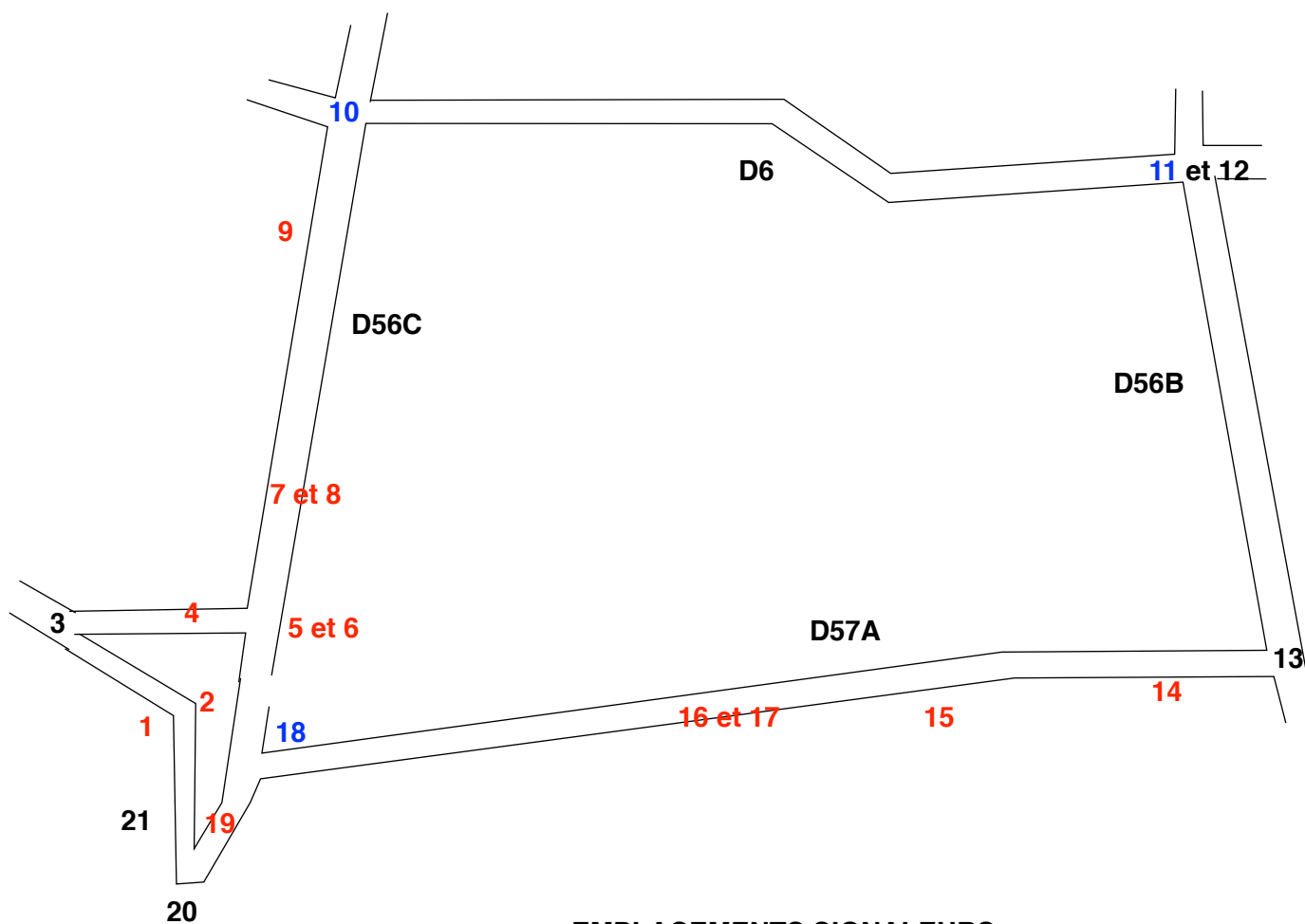
PLAN DE SITUATION

DÉPART RÉEL, ARRIVÉE : LES MICHELS

Arrivée : Rue du Chêne de Louiset (D57a) à la hauteur de l'abribus.



PROFIL DES DERNIERS 500 m



EMPLACEMENTS SIGNALEURS

Signaleurs	Voies	Commentaires
1	D57A	Devant entrée / sortie restaurant
2	D57A	Devant entrée / sortie parking « officiels »
3	D57A	Carrefour D57A / Chemin de Boudian
4		Descente chemin de Boudian
5 et 6	D56C	Carrefour chemin de Boudian / D56C
7 et 8	D56C	Virages successifs sur 300 m
9	D56C	Devant entrée / sortie « Zac St Charles »
10	D56C	Carrefour D56C / D6
11 et 12	D6	Carrefour D6 / D56B
13	D56B	Carrefour D56B / D57A route des Michels
14	D57A	Route des Michels 100 m après carrefour D56B / D57A
15	D57A	Devant entrée / sortie chemin du stade

Signaleurs	Voies	Commentaires
16 et 17	D57A	Virages successifs sur 400 m
18	D56C	Carrefour D57A / D56C
19	D57A	Angle D57A / avenue du Verdalaï
20	D57A	Angle rue du Chêne de Louiset / chemin de Belcodène
21	D57A	Ligne d'arrivée

Police Municipale : Positions 10, 11 et 18

Signaleurs du sport : Positions 3,12, 13, 20 et 21

Réserve Communale de Sécurité Civile : positions 1, 2, 4, 5, 6, 7, 8, 9, 14, 15, 16, 17 et 19